


UBICACIÓN DE PARADEROS DE TRANSPORTE PÚBLICO DE LA CIUDAD DE GUAYAQUIL

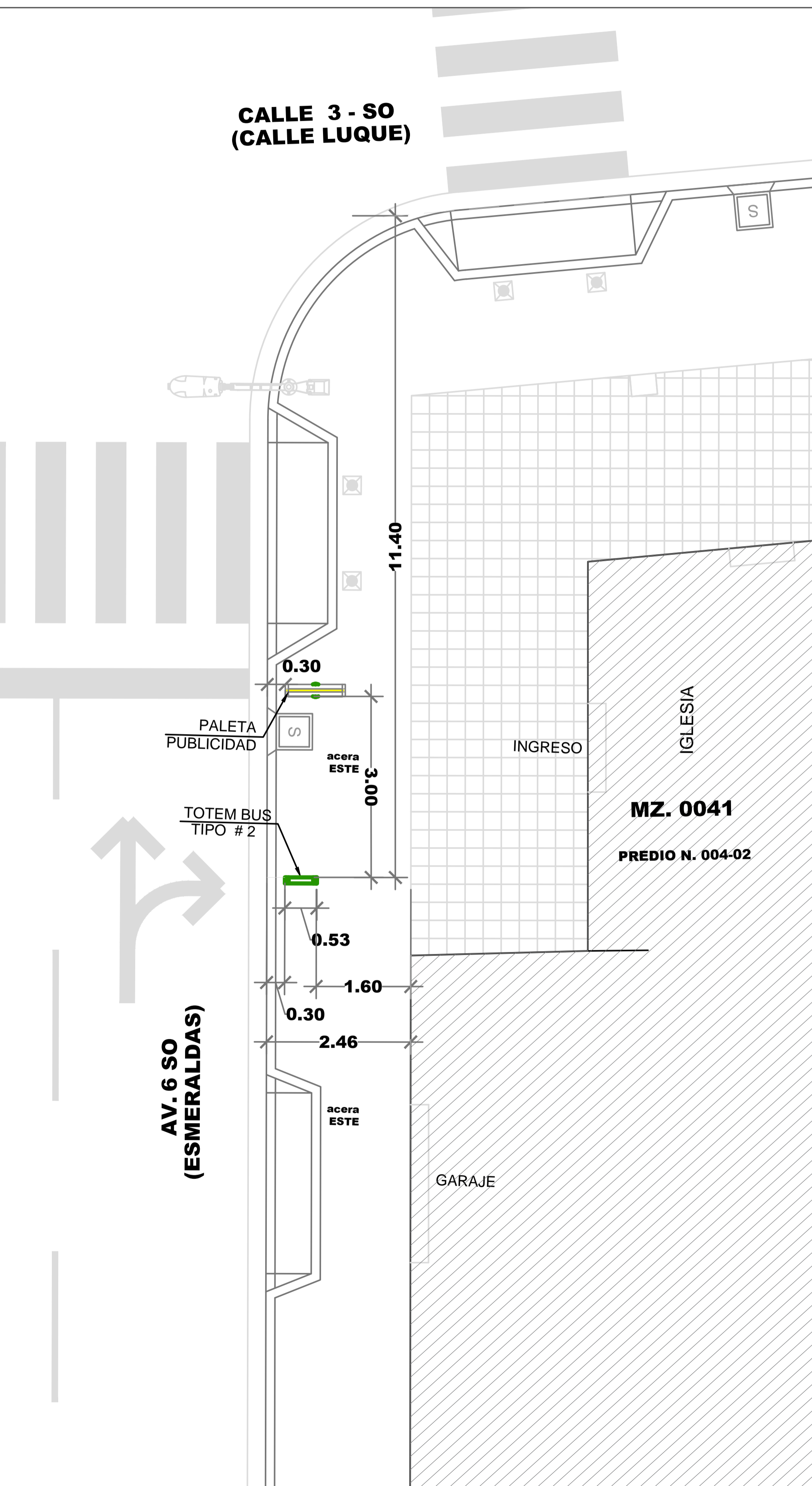

UBICACIÓN MAPA CATASTRAL

ESCALA 1 : 1000




PLANTA

ESCALA 1 : 100



REG.FOTOGRAFICO



DATOS

CODIGO DEL PARADERO: 10-0041-004-002-119

DIRECCIÓN: AV.6 SO (ESMERALDAS) Y CALLE 3 SO (LUQUE)

ACERA: ESTE

ESTE PLANO ES PROPIEDAD DE LA M.I. MUNICIPALIDAD DE GUAYAQUIL



AB. ANDRÉS ROCHE GERENTE GENERAL EPMT		PROYECTO: MOBILIARIO URBANO PARADEROS DENTRO DE LA CIUDAD DE GUAYAQUIL	
EQUIPO DE ESTUDIO: ARQ. CESAR CALLE ARQ. ALEXANDRA MORÁN		ESCALA: INDICADAS FECHA: SEPTIEMBRE DEL 2016 DIBUJO: ARQ. ALEXANDRA MORAN GARCIA ARCHIVO: D:\DATOS 2016\PARADEROS 2016\ ESMERALDAS\ paradero-Esmeraldas-lamina 119.dwg	LAMINA: 119
ING. FERNANDO AMADOR DIRECTOR DE TRANSPORTE PÚBLICO EPMT		ARQ. JOSÉ MIGUEL RUBIO JAÉN DIRECTOR DE URBANISMO, AVALÚOS Y ORDENAMIENTO TERRITORIAL	
ING. FERNANDO NAVAS DIRECTOR DE TRANSITO EPMT		ARQ. GINO MERA GILER SUBDIRECTOR DE PROYECTOS ESPECÍFICOS	